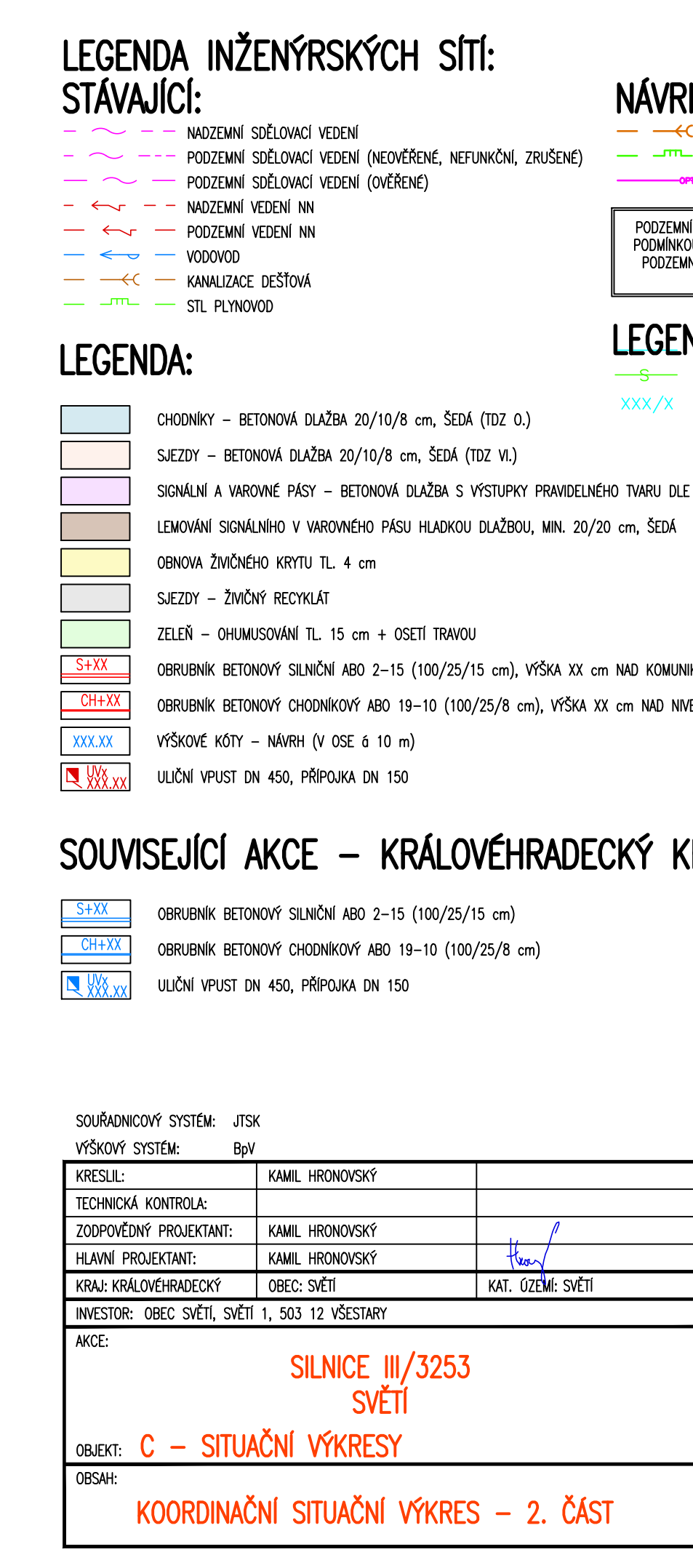
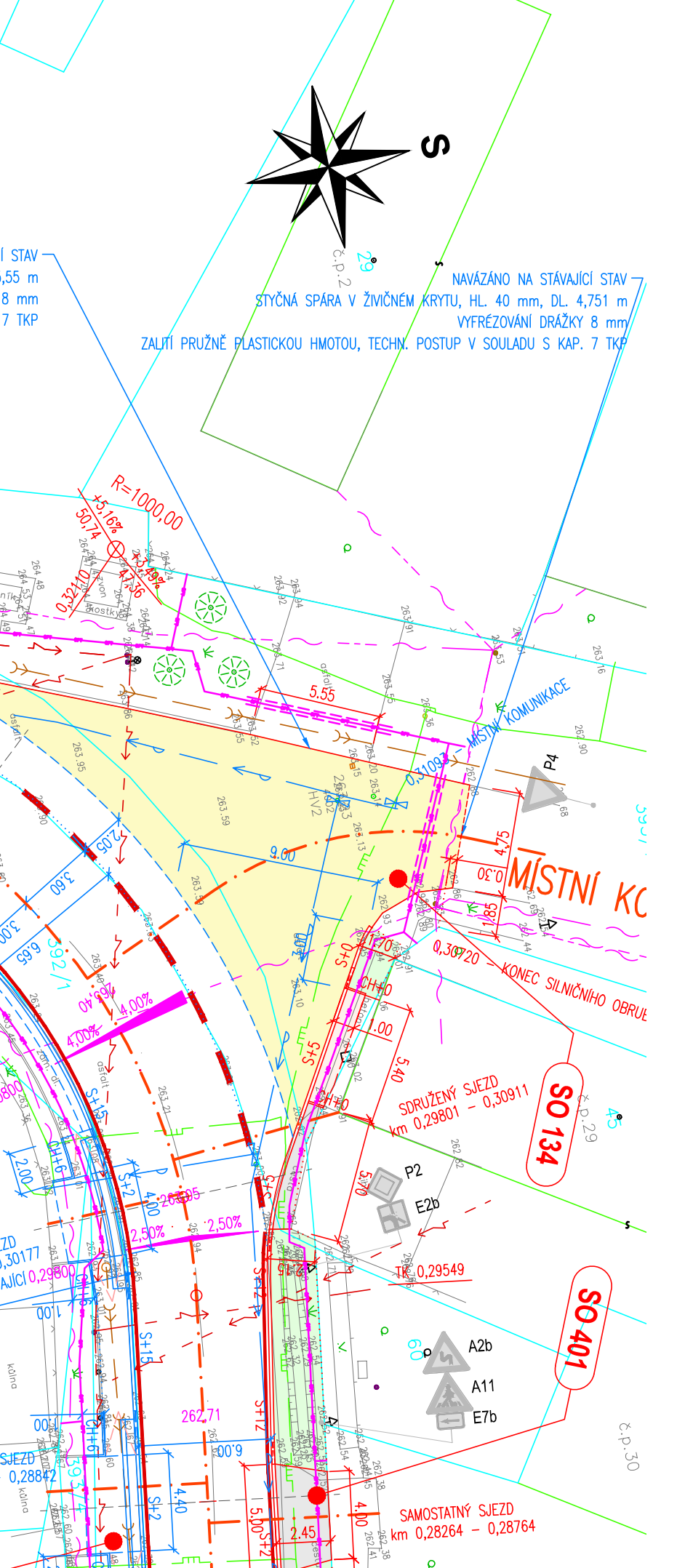
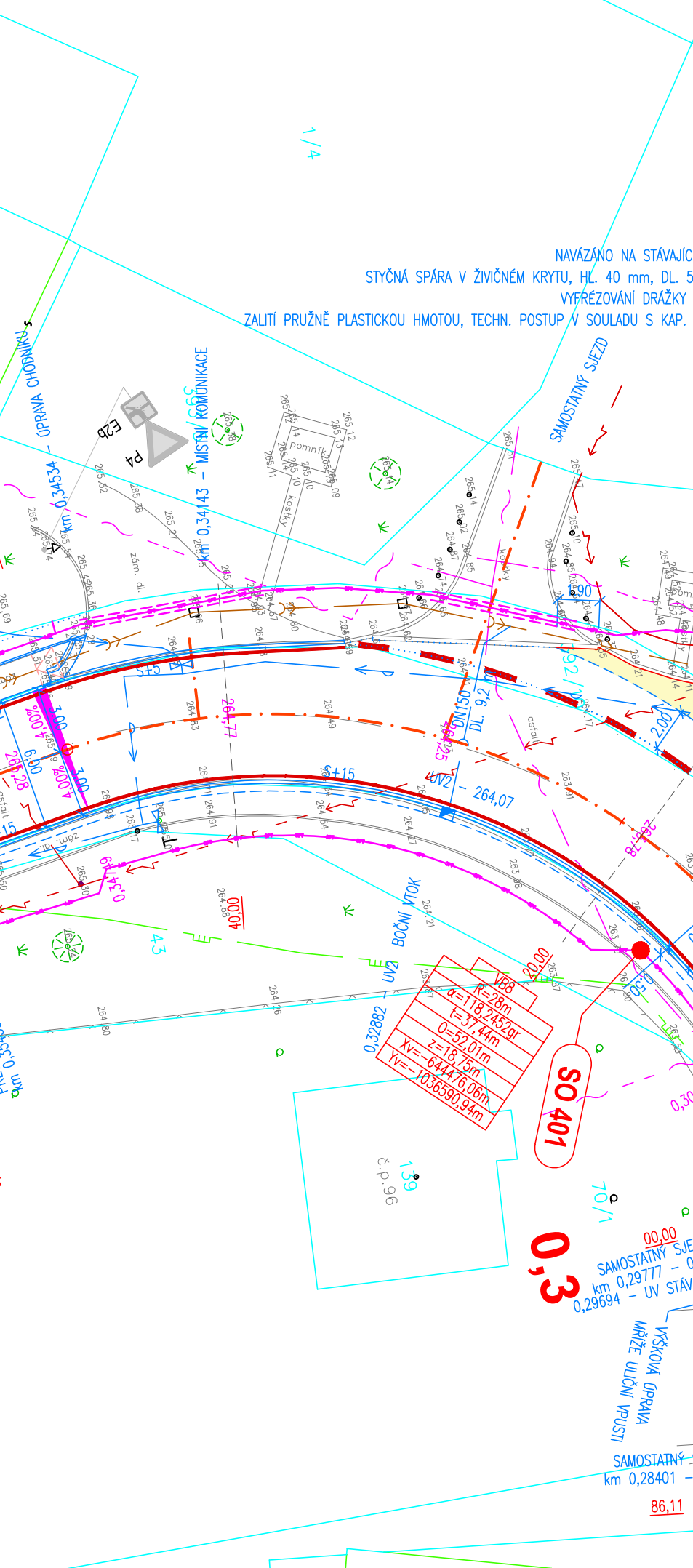
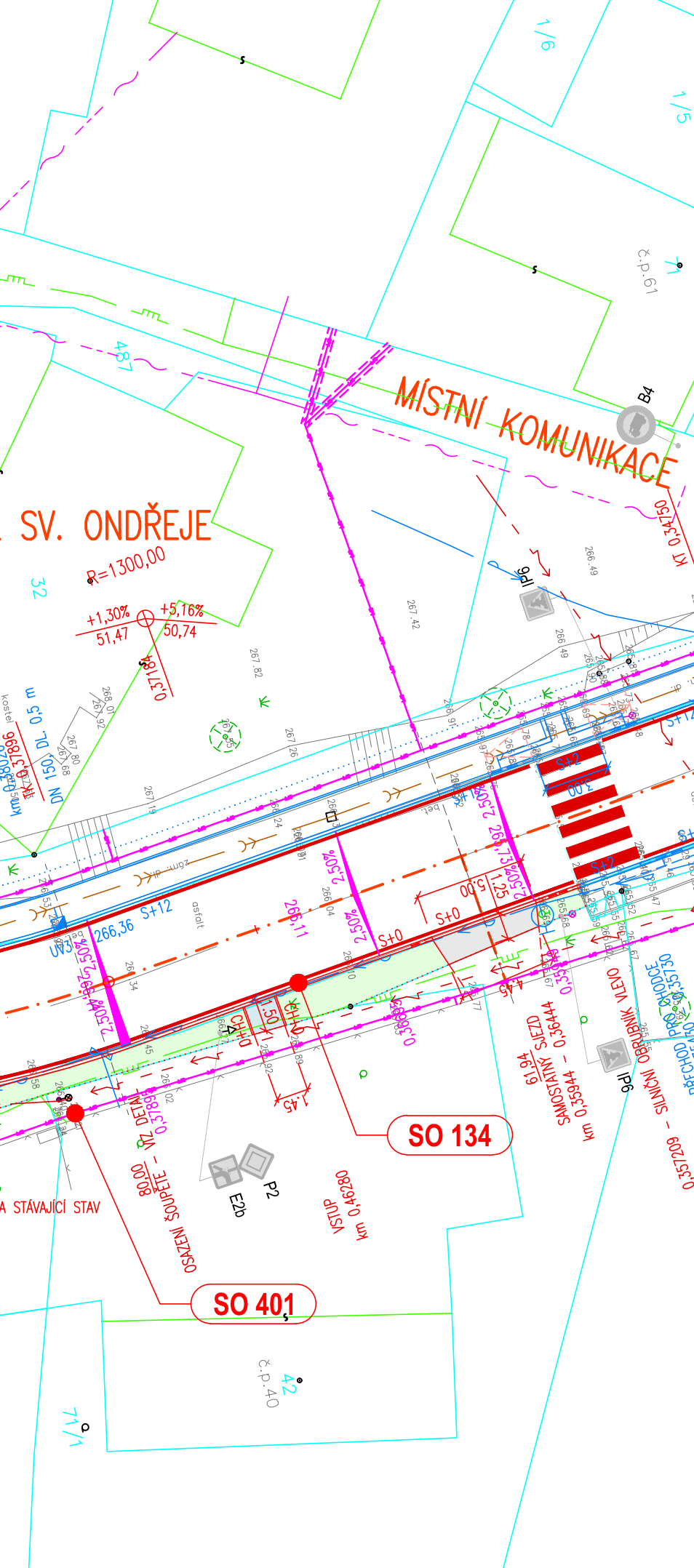
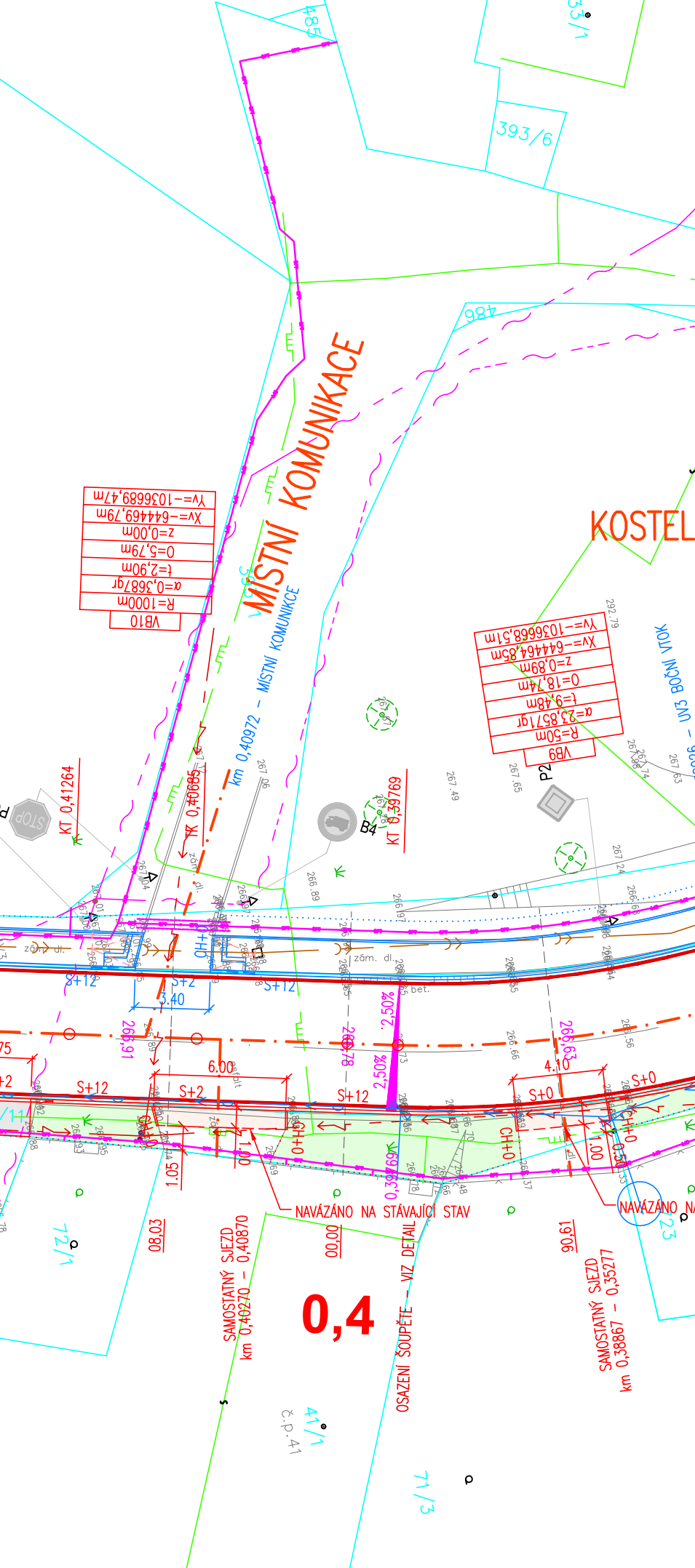
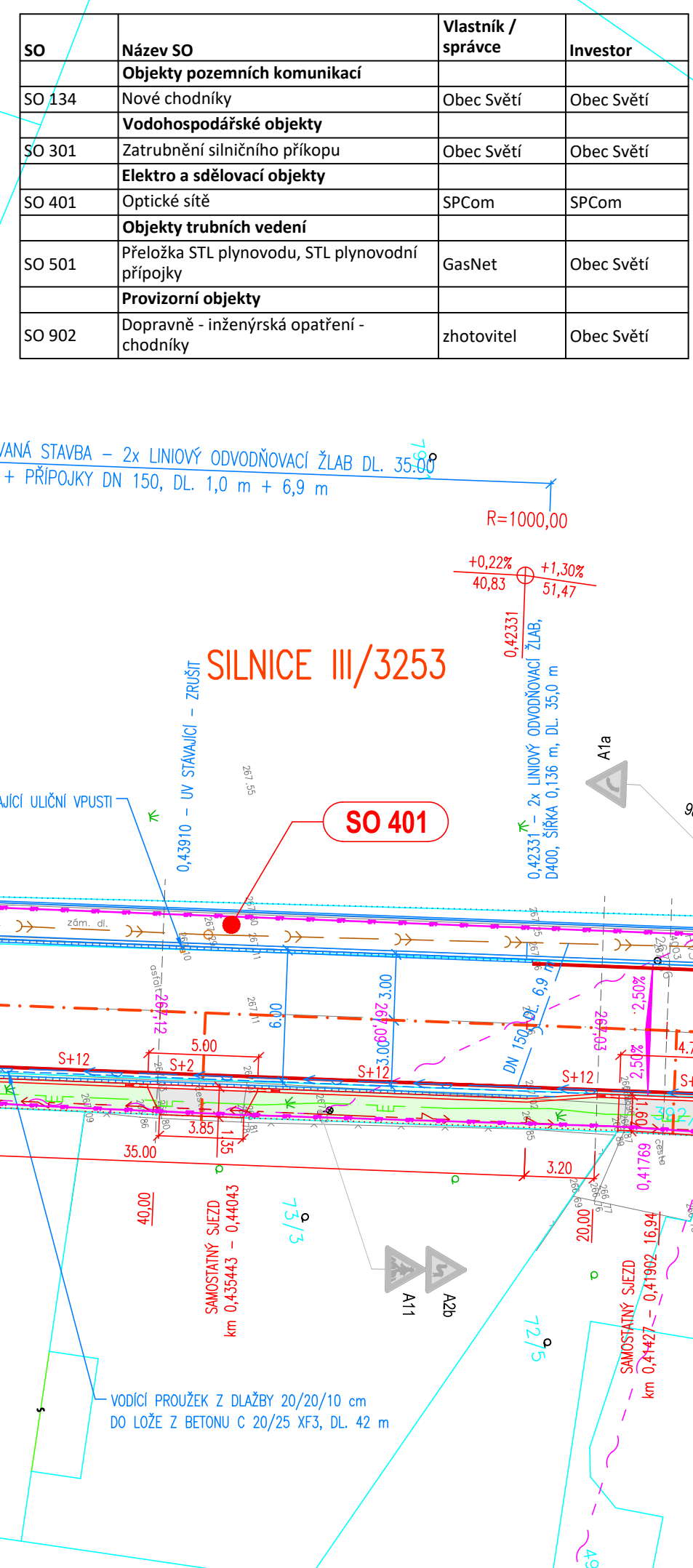


KOORDINAČNÍ SITUACNÍ VÝKRES
1 : 250

POZNÁMKA:
OCHRANNA A BEZPEČNOSTNÍ PÁSMA:
Ochranné pásma stávajících vedení jsou dle zákona č. 458/200 Sb. §46 následující:
Elektro nadzemní vedení
NAPĚTÍ DO 1 kV
NAPĚTÍ NAD 1 kV DO 35 kV VČETNĚ
7 m (pro vodiče bez izolace)
2 m (pro vodiče s izolací základní)
1 m (pro zvláštní kabelová vedení)
1,5 m (od krajního kabelu)
1,0 m (po obou stranách krajního kabelu)
U vedení, která byla realizována do roku 1994, se ochranná pásma stanovují dle původních předpisů.
Elektro podzemní vedení
SDĚLOVACÍ KABELOVÁ VEDENÍ MÍSTNÍ I DÁLKOVÁ
SILNOPROUDÁ VEDENÍ DO 110 kV VČETNĚ
VODOVODNÍ POTRUBÍ DO DN 500 VČETNĚ
VODOVODNÍ POTRUBÍ NAD DN 500
KANALIZACE DO DN 500 VČETNĚ
KANALIZACE NAD DN 500
1,5 m (od okraje potrubí)
2,5 m (od okraje potrubí)
1,5 m (od okraje potrubí)
2,5 m (od okraje potrubí)
Ochranná pásma plynárenských zařízení
NTL a STL plynová, přípojky v zastavěném území 1,0 m (od okraje potrubí)

SO	Název SO	Vlastník / správce	Investor
SO 134	Nové chodníky	Obec Světí	Obec Světí
SO 301	Vodohospodářské objekty	Obec Světí	Obec Světí
SO 401	Zatrubnění silničního příkopu	Obec Světí	Obec Světí
SO 401	Elektro a sdělovací objekty	SPCom	SPCom
SO 501	Optické sítě	SPCom	SPCom
SO 501	Objekty trubních vedení	GasNet	Obec Světí
SO 902	Přeložka STL plynovodu, STL plynovodní přípojky	GasNet	Obec Světí
SO 902	Provizorní objekty	GasNet	Obec Světí
SO 902	Dopravní - inženýrská opatření - chodníky	zhotovitel	Obec Světí



LEGENDA INŽENÝRSKÝCH SÍTÍ:
STÁVAJÍCÍ:

- NADZEMNÍ SDĚLOVACÍ VEDENÍ
- PODZEMNÍ SDĚLOVACÍ VEDENÍ (NEOVĚŘENÉ, NEFUNKČNÍ, ZRUŠENÉ)
- PODZEMNÍ SDĚLOVACÍ VEDENÍ (OVĚŘENÉ)
- NADZEMNÍ VEDENÍ NN
- PODZEMNÍ VEDENÍ NN
- VODOVOD
- KANALIZACE DEŠŤOVÁ
- STL PLYNOVOD

NÁVRH:

- ZATRUBNĚNÍ SILNIČNÍHO PŘÍKOPU
- PŘELOŽKA STL PLYNOVODU
- OPTICKÉ SDĚLOVACÍ KABELY

PODZEMNÍ VEDENÍ JSOU ZAKRESLENA INFORMATIVNĚ I PODMINKOU ZAČÁTKU STAVEBNÍCH PRACÍ JE VYTÝČENÍ PODZEMNÍCH VEDENÍ A OZNAČENÍ ZAČÁTKU STAVBY JEJICH SPRÁVCŮM I

LEGENDA HRANIC POZEMKŮ:

- KATASTRÁLNÍ HRANICE
- KATASTRÁLNÍ HRANICE – SLUČKOVÉ ČÁRY ČÍSLO PARCEL DLE KN

LEGENDA:

- CHODNÍKY – BETONOVÁ DLAŽBA 20/10/8 cm, ŠEDÁ (TDZ 0,1)
- SJEZDY – BETONOVÁ DLAŽBA 20/10/8 cm, ŠEDÁ (TDZ 0,1)
- SIGNALNÍ A VAROVNÉ PÁSY – BETONOVÁ DLAŽBA S VÝSTUPKY PRAVIDELNÉHO TVARU DLE TN TZ03 12.03.04, ČERVENÁ, LEMOVÁNÍ ROVINNOU DLAŽBOU
- LEMOVÁNÍ SIGNALNÍHO V VAROVNÉHO PÁSU HLADKOU DLAŽBOU, MIN. 20/20 cm, ŠEDÁ
- OBNOVA ŽIVČNÉHO KRYTÍ TL 4 cm
- SJEZDY – ŽIVČNÝ RECYKLÁT
- ZELEŇ – OHUMOVÁNÍ TL 15 cm + OSETÍ TRAVOU
- S+XX OBRUBNÍK BETONOVÝ SILNIČNÍ ABO 2-15 (100/25/15 cm), VÝŠKA XX cm NAD KOMUNIKACE
- CH+XX OBRUBNÍK BETONOVÝ CHODNÍKOVÝ ABO 19-10 (100/25/8 cm), VÝŠKA XX cm NAD NIVELEU KOMUNIKACE
- XXX.XX VÝŠKOVÉ KÓTY – NÁVRH (V OSE ± 10 m)
- XX.XX ULIČNÍ VPUST DN 450, PŘÍPOJKA DN 150

SOUVISEJÍCÍ AKCE – KRÁLOVÉHRADECKÝ KRAJ

- S+XX OBRUBNÍK BETONOVÝ SILNIČNÍ ABO 2-15 (100/25/15 cm)
- CH+XX OBRUBNÍK BETONOVÝ CHODNÍKOVÝ ABO 19-10 (100/25/8 cm)
- XX.XX ULIČNÍ VPUST DN 450, PŘÍPOJKA DN 150

SOUŘADNICOVÝ SYSTÉM: JTSK
VÝŠKOVÝ SYSTÉM: BpV

KRESLIL:	KAMIL HRONOVSKÝ	
TECHNICKÁ KONTROLA:		
ZODPOVĚDNÝ PROJEKTANT:	KAMIL HRONOVSKÝ	
HLAVNÍ PROJEKTANT:	KAMIL HRONOVSKÝ	
KRAJ: KRÁLOVÉHRADECKÝ	OBEC: SVĚTÍ	KAT. ÚZEMÍ: SVĚTÍ
INVESTOR: OBEC SVĚTÍ, SVĚTÍ 1, 503 12 VŠESTARY		
AKCE:		

SILNICE III/3253 SVĚTÍ

OBJEKT: C – SITUACNÍ VÝKRESY

OBSAH: KOORDINAČNÍ SITUACNÍ VÝKRES – 2. ČÁST

HRONOVSKÝ DOPRAVNÍ PROJEKT s.r.o.
BRNĚNSKÁ 700/25, 500 06 HRADEC KRÁLOVÉ
e-mail: hronovsky@hronovsky.cz
telefon: 604 823 698
IČ: 07053428 DIČ: CZ07053428

STUPEŇ:	DŮR+DSP, DPS
ZK.ČÍSLO:	058-23-4
ARCHIVNÍ ČÍSLO:	
DATUM:	10/2023
FORMAT:	6 x A4
MĚŘÍTKO:	1 : 250
ČÍSLO SOUPRAVY:	ČÍSLO PŘÍLOHY:
	C.3.2.